



**МИНИСТЕРСТВО ПО УПРАВЛЕНИЮ
ИМУЩЕСТВОМ И ГРАДОСТРОИТЕЛЬНОЙ
ДЕЯТЕЛЬНОСТИ ПЕРМСКОГО КРАЯ**

П Р И К А З

23.10.2024

№ 31-02-1-4-2789

**О внесении изменения в проект
межевания территории для размещения
объекта регионального значения
«Территория для размещения особой
экономической зоны промышленно-
производственного типа» на территории
Пермского муниципального округа
Пермского края», утвержденный
приказом Министерства по управлению
имуществом и градостроительной
деятельности Пермского края
от 17 сентября 2021 г. № 31-02-1-4-1520**

В соответствии со статьей 45 Градостроительного кодекса Российской Федерации, постановлением Правительства Российской Федерации от 02 февраля 2024 г. № 112 «Об утверждении Правил подготовки документации по планировке территории, подготовка которой осуществляется на основании решений уполномоченных федеральных органов исполнительной власти, исполнительных органов субъектов Российской Федерации и органов местного самоуправления, принятия решения об утверждении документации по планировке территории, внесения изменений в такую документацию, отмены такой документации или ее отдельных частей, признания отдельных частей такой документации не подлежащими применению, а также подготовки и утверждения проекта планировки территории в отношении территорий исторических поселений федерального и регионального значения», статьей 19 Закона Пермского края от 14 сентября 2011 г. № 805-ПК «О градостроительной деятельности в Пермском крае», пунктами 3.14, 3.81.12 Положения о Министерстве по управлению имуществом и градостроительной деятельности Пермского края, утвержденного постановлением Правительства Пермского края от 15 декабря 2006 г. № 88-п, приказом Министерства по управлению имуществом и градостроительной деятельности Пермского края от 04 июля 2024 г. № 31-02-1-4-1777 «О подготовке проекта внесения изменений в документацию по планировке территории для размещения объекта регионального значения «Территория для размещения особой экономической зоны промышленно-производственного типа» на территории Пермского



муниципального округа Пермского края», утвержденную приказом Министерства по управлению имуществом и градостроительной деятельности Пермского края от 17 сентября 2021 г. № 31-02-1-4-1520», на основании обращения общества с ограниченной ответственностью «Пермархбюро» от 25 сентября 2024 г. № 31-05-1-10-58

ПРИКАЗЫВАЮ:

1. Внести в проект межевания территории для размещения объекта регионального значения «Территория для размещения особой экономической зоны промышленно-производственного типа» на территории Пермского муниципального округа Пермского края», утвержденный приказом Министерства по управлению имуществом и градостроительной деятельности Пермского края от 17 сентября 2021 г. № 31-02-1-4-1520 (в редакции приказов Министерства по управлению имуществом и градостроительной деятельности Пермского края от 14 февраля 2023 г. № 31-02-1-4-219, от 21 августа 2023 г. № 31-02-1-4-1554) (далее проект межевания территории) изменение, изложив основную часть проекта межевания территории в редакции, согласно приложению к настоящему приказу.

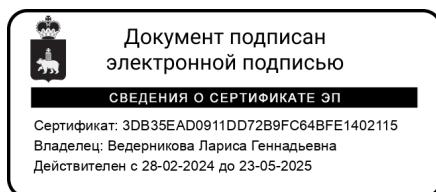
2. Отделу планирования градостроительной деятельности управления градостроительной деятельности Министерства по управлению имуществом и градостроительной деятельности Пермского края (далее – Министерство) в течение 7 дней с даты подписания настоящего приказа обеспечить направление измененного проекта межевания территории главе Пермского муниципального округа Пермского края.

3. Начальнику отдела планирования градостроительной деятельности управления градостроительной деятельности Министерства Кильдибаевой Ю.Н. обеспечить опубликование настоящего приказа в Бюллетене законов Пермского края, правовых актов губернатора Пермского края, Правительства Пермского края, исполнительных органов государственной власти Пермского края, размещение на официальном сайте Министерства и направление настоящего приказа в органы и структурные подразделения согласно приказу Министерства от 20 июня 2019 г. № СЭД-31-02-2-2-689 «О назначении лиц, ответственных за направление нормативных правовых актов Министерства по управлению имуществом и градостроительной деятельности Пермского края».

4. Настоящий приказ вступает в силу через 10 дней после дня его официального опубликования.

5. Контроль за исполнением настоящего приказа оставляю за собой.

Министр



Л.Г. Ведерникова



Приложение
к приказу Министерства
по управлению имуществом
и градостроительной
деятельности Пермского края
от 23.10.2024 № 31-02-1-4-2789

«УТВЕРЖДЕНА
приказом
Министерства по управлению
имуществом и
градостроительной деятельности
Пермского края
от 17.09.2021 № 31-02-1-4-1520»

**ПРОЕКТ МЕЖЕВАНИЯ ТЕРРИТОРИИ
для размещения объекта регионального значения «Территория для
размещения особой экономической зоны промышленно-
производственного типа» на территории Пермского муниципального
округа Пермского края»**



ОСНОВНАЯ ЧАСТЬ ПРОЕКТА МЕЖЕВАНИЯ ТЕРРИТОРИИ

ДОКУМЕНТАЦИЯ ПО
ПЛАНИРОВКЕ
ТЕРРИТОРИИ, ВНЕСЕНИЕ
ИЗМЕНЕНИЙ В
ДОКУМЕНТАЦИЮ ПО
ПЛАНИРОВКЕ ТЕРРИТОРИИ
ДЛЯ РАЗМЕЩЕНИЯ
ОБЪЕКТА
РЕГИОНАЛЬНОГО
ЗНАЧЕНИЯ
«ТЕРРИТОРИЯ ДЛЯ
РАЗМЕЩЕНИЯ ОСОБОЙ
ЭКОНОМИЧЕСКОЙ ЗОНЫ
ПРОМЫШЛЕННО-
ПРОИЗВОДСТВЕННОГО
ТИПА» НА ТЕРРИТОРИИ
ПЕРМСКОГО
МУНИЦИПАЛЬНОГО
ОКРУГА ПЕРМСКОГО КРАЯ.



РАЗДЕЛ 3. ОСНОВНАЯ ЧАСТЬ ПРОЕКТА МЕЖЕВАНИЯ ТЕРРИТОРИИ.

СОДЕРЖАНИЕ:		
Текстовая часть проекта межевания территории		
1	Перечень и сведения о площади образуемых земельных участков, в том числе возможные способы их образования. Вид разрешенного использования образуемых земельных участков.	3
2	Перечень и сведения о площади образуемых земельных участков, которые будут отнесены к территориям общего пользования или имуществу общего пользования, в том числе в отношении которых предполагаются резервирование и (или) изъятие для государственных или муниципальных нужд	7
3	Целевое назначение лесов, вид (виды) разрешенного использования лесного участка, количественные и качественные характеристики лесного участка, сведения о нахождении лесного участка в границах особо защитных участков лесов (в случае, если подготовка проекта межевания территории осуществляется в целях определения местоположения границ образуемых и (или) изменяемых лесных участков).	7
4	Сведения о границах территории, в отношении которой утвержден проект межевания, содержащие перечень координат характерных точек этих границ в системе координат, используемой для ведения Единого государственного реестра недвижимости.	7
5	Сведения о границах образуемых земельных участков, содержащие перечень координат характерных точек этих границ в системе координат, используемой для ведения Единого государственного реестра недвижимости и системе координат города Перми.	11
Графическая часть проекта межевания территории		
-	Чертеж межевания территории. Границы образуемых и изменяемых земельных участков.	25
-	Чертеж межевания территории. Границы элементов планировочной структуры.	26



1. Перечень и сведения о площади образуемых земельных участков, в том числе возможные способы их образования. Вид разрешенного использования образуемых земельных участков.

Таблица 1. Таблица образуемых и изменяемых земельных участков

Номер участка на чертеже	Площадь образуемых и изменяемых земельных участков, кв.м.	Адрес земельного участка (при наличии)	Вид разрешенного использования земельных участков	Способы образования земельных участков
1	2	3	4	5
1	26297	Российская Федерация, Пермский край, Пермский муниципальный округ	производственная деятельность (6.0)*	образуется путем раздела земельного участка с кадастровым номером 59:32:3960006:7404
2	32219	Российская Федерация, Пермский край, Пермский муниципальный округ	производственная деятельность (6.0)*	образуется путем раздела земельного участка с кадастровым номером 59:32:3960006:7404
3	418237	Российская Федерация, Пермский край, Пермский муниципальный округ	производственная деятельность (6.0)*	образуется путем раздела земельного участка с кадастровым номером 59:32:3960006:7404
4	28962	Российская Федерация, Пермский край, Пермский муниципальный округ	производственная деятельность (6.0)*	образуется путем раздела земельного участка с кадастровым номером 59:32:3960006:7404
5	75319	Российская Федерация, Пермский край, Пермский муниципальный округ	размещение автомобильных дорог (7.2.1)**	образуется путем раздела земельного участка с кадастровым номером 59:32:3960006:7404
6	20119	Российская Федерация, Пермский край,	производственная деятельность (6.0)*	образуется путем раздела



		Пермский муниципальный округ		земельного участка с кадастровым номером 59:32:3960006:7404
7	36976	Российская Федерация, Пермский край, Пермский муниципальный округ	производственная деятельность (6.0)*	образуется путем раздела земельного участка с кадастровым номером 59:32:3960006:7404
8	119568	Российская Федерация, Пермский край, Пермский муниципальный округ	производственная деятельность (6.0)*	образуется путем раздела земельного участка с кадастровым номером 59:32:3960006:7404
9	56157	Российская Федерация, Пермский край, Пермский муниципальный округ	производственная деятельность (6.0)*	образуется путем раздела земельного участка с кадастровым номером 59:32:3960006:7404
10	100000	Российская Федерация, Пермский край, Пермский муниципальный округ	производственная деятельность (6.0)*	образуется путем раздела земельного участка с кадастровым номером 59:32:3960006:7710
11	226998	Российская Федерация, Пермский край, Пермский муниципальный округ	производственная деятельность (6.0)*	образуется путем раздела земельного участка с кадастровым номером 59:32:3960006:7710
12	4996	Российская Федерация, Пермский край, Пермский муниципальный округ	предоставление коммунальных услуг (3.1.1)**	образуется путем раздела земельного участка с кадастровым номером 59:32:3960006:7404
13	159371	Российская Федерация, Пермский край, Пермский	производственная деятельность (6.0)*	образуется путем раздела земельного участка с кадастровым номером



		муниципальный округ		59:32:3960006:7404
14	50369	Российская Федерация, Пермский край, Пермский муниципальный округ	производственная деятельность (6.0)*	образуется путем раздела земельного участка с кадастровым номером 59:32:3960006:7404
15	10000	Российская Федерация, Пермский край, Пермский муниципальный округ	производственная деятельность (6.0)*	образуется путем раздела земельного участка с кадастровым номером 59:32:3960006:7404
16	10000	Российская Федерация, Пермский край, Пермский муниципальный округ	производственная деятельность (6.0)*	образуется путем раздела земельного участка с кадастровым номером 59:32:3960006:7404
17	56438	Российская Федерация, Пермский край, Пермский муниципальный округ	производственная деятельность (6.0)*	образуется путем раздела земельного участка с кадастровым номером 59:32:3960006:7404
18	168110	Российская Федерация, Пермский край, Пермский муниципальный округ	производственная деятельность (6.0)*	образуется путем раздела земельного участка с кадастровым номером 59:32:3960006:7404
19	404603	Российская Федерация, Пермский край, Пермский муниципальный округ	производственная деятельность (6.0)*	образуется путем раздела земельного участка с кадастровым номером 59:32:3960006:7404
20	30310	Российская Федерация, Пермский край, Пермский муниципальный округ	производственная деятельность (6.0)*	образуется путем раздела земельного участка с кадастровым номером 59:32:3960006:7404



21	1552	Российская Федерация, Пермский край, Пермский муниципальный округ	предоставление коммунальных услуг (3.1.1)**	образуется путем раздела земельного участка с кадастровым номером 59:32:3960006:7404
22	18982	Российская Федерация, Пермский край, Пермский муниципальный округ	размещение автомобильных дорог (7.2.1)**	образуется путем раздела земельного участка с кадастровым номером 59:32:3960006:7404
23	40957	Российская Федерация, Пермский край, Пермский муниципальный округ	размещение автомобильных дорог (7.2.1)**	образуется путем раздела земельного участка с кадастровым номером 59:32:3960006:7404
24	86481	Российская Федерация, Пермский край, Пермский муниципальный округ	размещение автомобильных дорог (7.2.1)**	образуется путем раздела земельного участка с кадастровым номером 59:32:3960006:7404
25	36679	Российская Федерация, Пермский край, Пермский муниципальный округ	размещение автомобильных дорог (7.2.1)**	образуется путем раздела земельного участка с кадастровым номером 59:32:3960006:7404
26	15105	Российская Федерация, Пермский край, Пермский муниципальный округ	размещение автомобильных дорог (7.2.1)**	образуется путем раздела земельного участка с кадастровым номером 59:32:3960006:5479

* - соответствует виду разрешенного использования исходного земельного участка

** - в соответствии с Приказом Росреестра от 10.11.2020г. №П/0412 «Об утверждении классификатора видов разрешенного использования земельных участков»



2. Перечень и сведения о площади образуемых земельных участков, которые будут отнесены к территориям общего пользования или имуществу общего пользования, в том числе в отношении которых предполагаются резервирование и (или) изъятие для государственных или муниципальных нужд.

Земельные участки, которые будут отнесены к территориям общего пользования или имуществу общего пользования, в том числе в отношении которых предполагаются резервирование и (или) изъятие для государственных или муниципальных нужд, проектом межевания территории не образуются.

3. Целевое назначение лесов, вид (виды) разрешенного использования лесного участка, количественные и качественные характеристики лесного участка, сведения о нахождении лесного участка в границах особо защитных участков лесов (в случае, если подготовка проекта межевания территории осуществляется в целях определения местоположения границ образуемых и (или) изменяемых лесных участков).

В связи с отсутствием на территории проектирования лесничеств, участковых лесничеств, лесных кварталов, лесотаксационных выделов или частей лесотаксационных выделов, информация о целевом назначении лесов, вид (виды) разрешенного использования лесного участка, количественные и качественные характеристики лесного участка, сведения о нахождении лесного участка в границах особо защитных участков лесов не приведена.

4. Сведения о границах территории, в отношении которой утвержден проект межевания, содержащие перечень координат характерных точек этих границ в системе координат, используемой для ведения Единого государственного реестра недвижимости.

Таблица 2. Координаты характерных точек границ территории, в отношении которой разработан проект межевания территории.

№	X	Y
1	503400.87	2229772.61
2	503356.61	2229832.55
3	503375.66	2229847.00
4	503329.67	2229908.40
5	503245.03	2230023.78
6	503165.20	2230127.87
7	503028.34	2230232.35
8	502972.03	2230276.83

9	502963.09	2230281.11
10	502574.11	2230467.22
11	502438.53	2230382.48
12	501801.79	2229971.76
13	501331.34	2229661.49
14	501423.79	2229335.74
15	501467.41	2229114.17
16	501496.51	2228925.57
17	501482.32	2228915.70
18	501485.80	2228801.68
19	501475.35	2228764.84
20	501475.99	2228754.71
21	501477.79	2228754.31
22	501525.22	2228742.94
23	501553.72	2228736.10
24	501560.42	2228733.99
25	501616.31	2228711.93
26	501628.80	2228704.77
27	501667.71	2228674.27
28	501711.30	2228665.28
29	501745.50	2228674.29
30	501784.10	2228668.73
31	501791.95	2228663.99
32	501808.88	2228595.33
33	501790.17	2228564.38
34	501782.73	2228554.89
35	501723.93	2228496.09
36	501714.95	2228483.84
37	501657.36	2228373.38
38	501781.52	2228266.28
39	501950.90	2228109.90



40	502046.13	2228221.67
41	502125.70	2228313.39
42	502183.01	2228380.87
43	502171.59	2228391.24
44	502179.16	2228400.19
45	502183.47	2228407.30
46	502189.82	2228407.15
47	502192.65	2228405.26
48	502203.08	2228407.51
49	502291.37	2228506.64
50	502290.39	2228507.56
51	502306.79	2228526.75
52	502314.72	2228526.66
53	502380.09	2228603.05
54	502375.44	2228607.70
55	502517.40	2228775.07
56	502721.20	2228849.71
57	502664.61	2228892.19
58	502722.30	2228951.21
59	502799.35	2229049.83
60	502821.50	2229064.19
61	502843.40	2229059.50
62	502864.72	2229045.74
63	502898.43	2229009.93
64	502972.71	2228933.01
65	503101.53	2229082.68
66	502753.15	2229378.04
67	502802.12	2229420.45
68	502961.56	2229554.08
69	502939.17	2229591.90
70	502989.38	2229629.14



71	502487.38	2230054.51
72	502527.08	2230100.82
73	502923.29	2229781.02
74	502972.95	2229838.86
75	503060.60	2229763.71
76	503204.43	2229640.40
77	503267.23	2229657.35
78	503313.01	2229722.41
1	503400.87	2229772.61



5. Сведения о границах образуемых земельных участков, содержащие перечень координат характерных точек этих границ в системе координат, используемой для ведения Единого государственного реестра недвижимости и системе координат города Перми.

Таблица 3. Координаты характерных точек границ образуемых земельных участков

Участок №1

№	X	Y
1	501945.89	2228224.70
2	501697.02	2228449.46
3	501657.36	2228373.38
4	501781.52	2228266.28
5	501893.20	2228163.17
1	501945.89	2228224.70

Участок №2

№	X	Y
1	502380.09	2228603.05
2	502375.44	2228607.70
3	502339.88	2228638.63
4	501913.94	2228144.02
5	501950.90	2228109.90
6	502046.13	2228221.67
7	502125.70	2228313.39
8	502183.01	2228380.87
9	502171.59	2228391.24
10	502179.16	2228400.19
11	502183.47	2228407.30
12	502189.82	2228407.15
13	502192.65	2228405.26
14	502203.08	2228407.51



15	502291.37	2228506.64
16	502290.39	2228507.56
17	502306.79	2228526.75
18	502314.72	2228526.66
1	502380.09	2228603.05

внутренний контур №1

№	X	Y
1	502285.42	2228536.74
2	502282.88	2228538.90
3	502280.71	2228536.36
4	502283.25	2228534.18
1	502285.42	2228536.74

внутренний контур №2

№	X	Y
1	502048.12	2228255.84
2	502046.15	2228257.53
3	502045.58	2228258.02
4	502043.40	2228255.47
5	502045.64	2228253.57
6	502045.95	2228253.30
1	502048.12	2228255.84

внутренний контур №3

№	X	Y
1	502191.80	2228427.59
2	502189.25	2228429.77
3	502187.08	2228427.22
4	502189.62	2228425.05
1	502191.80	2228427.59

Участок №3

№	X	Y
---	---	---



1	502317.09	2228658.14
2	501604.98	2229273.65
3	501467.41	2229114.17
4	501496.51	2228925.57
5	501482.32	2228915.70
6	501485.80	2228801.68
7	501475.35	2228764.84
8	501475.99	2228754.71
9	501477.79	2228754.31
10	501525.22	2228742.94
11	501553.72	2228736.10
12	501560.42	2228733.99
13	501616.31	2228711.93
14	501628.80	2228704.77
15	501667.71	2228674.27
16	501711.30	2228665.28
17	501745.50	2228674.29
18	501784.10	2228668.73
19	501791.95	2228663.99
20	501808.88	2228595.33
21	501790.17	2228564.38
22	501782.73	2228554.89
23	501723.93	2228496.09
24	501714.95	2228483.84
25	501697.02	2228449.46
26	501945.89	2228224.70
1	502317.09	2228658.14



Участок №4

№	X	Y
1	501604.98	2229273.65
2	501388.24	2229460.99
3	501423.79	2229335.74
4	501467.41	2229114.17
1	501604.98	2229273.65

Участок №5

№	X	Y
1	502407.78	2228645.83
2	502349.62	2228696.10
3	502242.93	2228788.32
4	502205.11	2228821.02
5	501902.43	2229082.57
6	501864.65	2229115.29
7	501855.43	2229123.26
8	501751.41	2229213.62
9	501713.35	2229246.07
10	501599.91	2229344.20
11	501562.04	2229376.86
12	501562.03	2229376.85
13	501432.26	2229489.03
14	501417.74	2229540.17
15	501375.12	2229690.36
16	501331.34	2229661.49
17	501388.24	2229460.99
18	501604.98	2229273.65
19	502317.09	2228658.14
20	502339.81	2228638.55



21	502339.88	2228638.63
22	502375.44	2228607.70
23	502382.47	2228615.99
24	502400.58	2228637.35
1	502407.78	2228645.83

Участок №6

№	X	Y
1	502442.64	2228804.72
2	502336.54	2228896.51
3	502242.93	2228788.32
4	502349.62	2228696.10
1	502442.64	2228804.72

Участок №7

№	X	Y
1	502821.50	2229064.19
2	502793.73	2229088.23
3	502629.01	2228898.00
4	502474.51	2228841.93
5	502442.64	2228804.72
6	502349.62	2228696.10
7	502407.78	2228645.83
8	502517.40	2228775.07
9	502721.20	2228849.71
10	502664.61	2228892.19
11	502722.30	2228951.21
12	502799.35	2229049.83
1	502821.50	2229064.19



внутренний контур №1

№	X	Y
1	502403.48	2228675.35
2	502400.93	2228677.52
3	502398.76	2228674.98
4	502401.30	2228672.80
1	502403.48	2228675.35

внутренний контур №2

№	X	Y
1	502509.20	2228796.28
2	502502.41	2228802.18
3	502496.51	2228795.40
4	502503.29	2228789.48
1	502509.20	2228796.28

Участок №8

№	X	Y
1	502887.02	2229196.21
2	502720.49	2229340.29
3	502336.54	2228896.51
4	502442.64	2228804.72
5	502474.51	2228841.93
6	502629.01	2228898.00
7	502793.73	2229088.23
1	502887.02	2229196.21

Участок №9

№	X	Y
1	503101.53	2229082.68
2	502753.15	2229378.04
3	502720.49	2229340.29



4	502887.02	2229196.21
5	502793.73	2229088.23
6	502821.50	2229064.19
7	502843.40	2229059.50
8	502864.72	2229045.74
9	502898.43	2229009.93
10	502972.71	2228933.01
1	503101.53	2229082.68

Участок №10

№	X	Y
1	502367.97	2229009.30
2	502066.92	2229272.32
3	501967.86	2229158.20
4	501902.43	2229082.57
5	502205.11	2228821.02
1	502367.97	2229009.30

Участок №11

№	X	Y
1	502740.02	2229439.40
2	502439.50	2229701.54
3	502066.92	2229272.32
4	502367.97	2229009.30
1	502740.02	2229439.40

Участок №12

№	X	Y
1	501967.86	2229158.20
2	501930.06	2229190.89



3	501864.65	2229115.29
4	501902.46	2229082.61
1	501967.86	2229158.20

Участок №13

№	X	Y
1	502439.50	2229701.54
2	502287.91	2229833.79
3	501816.73	2229289.16
4	501751.41	2229213.62
5	501855.43	2229123.26
6	501864.65	2229115.29
7	501930.06	2229190.89
8	501967.86	2229158.20
1	502439.50	2229701.54

Участок №14

№	X	Y
1	502050.81	2229750.78
2	501994.10	2229799.85
3	501687.14	2229445.04
4	501800.58	2229346.90
5	501933.04	2229500.01
6	501876.36	2229549.12
7	501963.57	2229649.97
1	502050.81	2229750.78

Участок №15

№	X	Y
1	502020.26	2229600.87



2	501963.57	2229649.97
3	501876.36	2229549.12
4	501933.04	2229500.01
1	502020.26	2229600.87

Участок №16

№	X	Y
1	502107.53	2229701.70
2	502050.81	2229750.78
3	501963.57	2229649.97
4	502020.26	2229600.87
1	502107.53	2229701.70

Участок №17

№	X	Y
1	502032.28	2229920.06
2	501813.01	2229956.85
3	501801.79	2229971.76
4	501631.67	2229859.56
5	501635.60	2229856.16
6	501667.25	2229828.63
7	501830.53	2229687.26
1	502032.28	2229920.06

Участок №18

№	X	Y
1	502989.38	2229629.14
2	502487.38	2230054.51
3	502325.08	2229867.71
4	502458.38	2229751.43



5	502820.32	2229435.70
6	502961.56	2229554.08
7	502939.17	2229591.90
1	502989.38	2229629.14

Участок №19

№	X	Y
1	503400.87	2229772.61
2	503356.61	2229832.55
3	503375.66	2229847.00
4	503329.67	2229908.40
5	503245.03	2230023.78
6	503165.20	2230127.87
7	503028.34	2230232.35
8	502972.03	2230276.83
9	502963.09	2230281.11
10	502574.11	2230467.22
11	502438.53	2230382.48
12	502435.73	2230188.91
13	502303.46	2229944.49
14	502270.35	2229922.17
15	502282.78	2229903.78
16	502325.08	2229867.71
17	502487.38	2230054.51
18	502527.08	2230100.82
19	502923.29	2229781.02
20	502972.95	2229838.86
21	503204.43	2229640.40
22	503267.23	2229657.35
23	503313.01	2229722.41



1	503400.87	2229772.61
---	-----------	------------

Участок №20

№	X	Y
1	501667.25	2229828.63
2	501635.60	2229856.16
3	501376.56	2229685.27
4	501417.74	2229540.17
1	501667.25	2229828.63

Участок №21

№	X	Y
1	501635.60	2229856.16
2	501631.67	2229859.56
3	501375.12	2229690.36
4	501376.56	2229685.27
1	501635.60	2229856.16

Участок №22

№	X	Y
1	502339.81	2228638.55
2	502317.09	2228658.14
3	501945.89	2228224.70
4	501893.20	2228163.17
5	501913.94	2228144.02
1	502339.81	2228638.55

Участок №23

№	X	Y
1	502780.40	2229401.64
2	502740.02	2229439.40



3	502205.11	2228821.02
4	502242.93	2228788.32
5	502336.54	2228896.51
6	502720.49	2229340.29
7	502753.15	2229378.04
1	502780.40	2229401.64

Участок №24

№	X	Y
1	502287.91	2229833.79
2	502252.38	2229871.51
3	502228.85	2229894.19
4	502220.41	2229888.50
5	502032.28	2229920.06
6	501830.53	2229687.26
7	501562.03	2229376.85
8	501599.91	2229344.20
9	501687.14	2229445.04
10	501994.10	2229799.85
11	502051.45	2229866.14
12	502224.65	2229837.08
13	502107.53	2229701.70
14	502020.26	2229600.87
15	501800.58	2229346.90
16	501713.35	2229246.07
17	501751.41	2229213.62
18	501816.73	2229289.16
1	502287.91	2229833.79



Участок №25

№	X	Y
1	502820.32	2229435.70
2	502458.38	2229751.43
3	502325.08	2229867.71
4	502282.78	2229903.78
5	502270.36	2229922.15
6	502228.85	2229894.19
7	502252.38	2229871.51
8	502287.91	2229833.79
9	502439.50	2229701.54
10	502740.02	2229439.40
11	502780.40	2229401.64
12	502802.12	2229420.45
1	502820.32	2229435.70

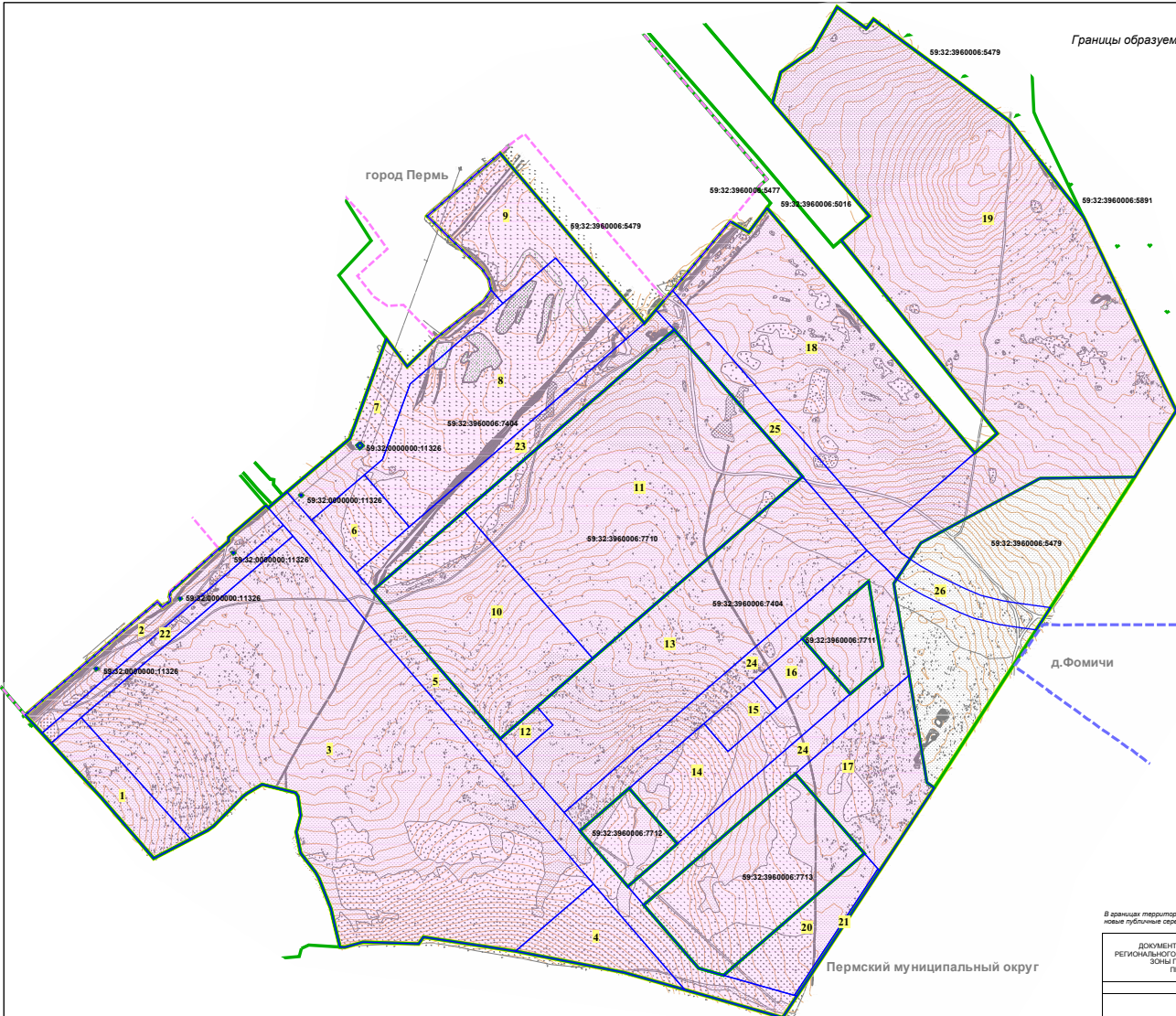
Участок №26

№	X	Y
1	502270.36	2229922.15
2	502256.17	2229943.11
3	502239.48	2229973.03
4	502209.17	2230035.74
5	502195.91	2230067.80
6	502184.95	2230112.62
7	502180.79	2230137.79
8	502170.55	2230209.63
9	502125.12	2230180.32
10	502132.36	2230130.30
11	502136.91	2230102.79
12	502149.20	2230052.53



13	502164.43	2230015.70
14	502195.99	2229950.42
15	502213.92	2229918.26
16	502228.85	2229894.19
1	502270.36	2229922.15





УСЛОВНЫЕ ОБОЗНАЧЕНИЯ

Утверждаемые позиции:

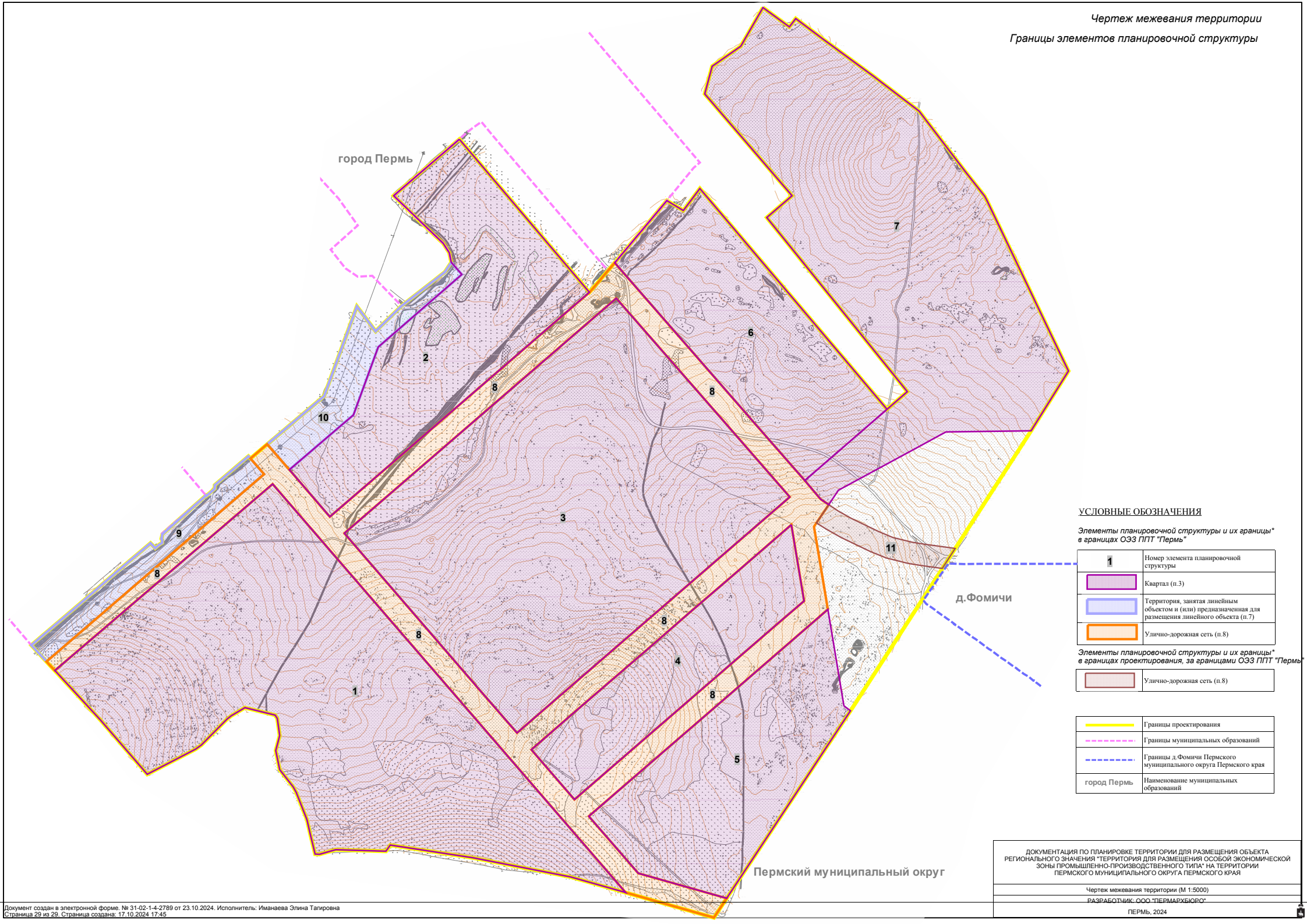
1	Условный номер образуемого земельного участка
	Границы образуемых и (или) изменяемых земельных участков

Прочие:

	Границы проектирования
	Границы муниципальных образований
	Границы д. Фомичи Перского муниципального округа Пермского края
город Пермь	Наименование муниципальных образований
59:01:44:0306:3	Границы земельных участков по сведениям ЕГРН
	Территория ОЭЗ ППТ "Пермь"

В границах территории проектирования действующие публичные сервитуты отсутствуют, новые публичные сервитуты настоящим проектом не устанавливаются

ДОКУМЕНТАЦИЯ ПО ПЛАНИРОВКЕ ТЕРРИТОРИИ ДЛЯ РАЗМЕЩЕНИЯ ОБЪЕКТА
РЕГИОНАЛЬНОГО ЗНАЧЕНИЯ ТЕРРИТОРИИ ДЛЯ РАЗМЕЩЕНИЯ ОБЪЕКТА ЭКОНОМИЧЕСКОЙ
ЗОНЫ ПРОМЫШЛЕННО-ПРОИЗВОДСТВЕННОГО ТИПА НА ТЕРРИТОРИИ
ПЕРСКОГО МУНИЦИПАЛЬНОГО ОКРУГА ПЕРМСКОГО КРАЯ



УСЛОВНЫЕ ОБОЗНАЧЕНИЯ

Элементы планировочной структуры и их границы*
в границах ОЗЗ ППТ "Пермь"

1	Номер элемента планировочной структуры
Квартал (п.3)	
Территория, занятая линейным объектом и (или) предназначенная для размещения линейного объекта (п.7)	
Улично-дорожная сеть (п.8)	

Элементы планировочной структуры и их границы*
в границах проектирования, за границами ОЗЗ ППТ "Пермь"

Улично-дорожная сеть (п.8)	
----------------------------	--

Границы проектирования	
Границы муниципальных образований	
Границы д.Фомичи Пермского муниципального округа Пермского края	
город Пермь	Наименование муниципальных образований

ДОКУМЕНТАЦИЯ ПО ПЛАНИРОВКЕ ТЕРРИТОРИИ ДЛЯ РАЗМЕЩЕНИЯ ОБЪЕКТА
РЕГИОНАЛЬНОГО ЗНАЧЕНИЯ "ТЕРРИТОРИЯ ДЛЯ РАЗМЕЩЕНИЯ ОСОБОЙ ЭКОНОМИЧЕСКОЙ
ЗОНЫ ПРОМЫШЛЕННО-ПРОИЗВОДСТВЕННОГО ТИПА" НА ТЕРРИТОРИИ
ПЕРМСКОГО МУНИЦИПАЛЬНОГО ОКРУГА ПЕРМСКОГО КРАЯ

Чертеж межевания территории (М 1:5000)

РАЗРАБОТЧИК: ООО "ПЕРМАРХБЮРО"

ПЕРМЬ, 2024